

秋田市地域公共交通協議会
バス路線再生分科会
会 長 木村 一裕 殿

秋田中央交通株式会社
取締役社長 渡 邊 靖



路線の一部廃止及び停留所の廃止について

平素は格別のご高配を賜り、厚く御礼申し上げます。
早速ですが、次回開催されるバス路線再生分科会において、下記の通り路線の一部廃止及び停留所の廃止を協議方して頂きたくお願い申し上げます。

記

1. 路線の一部廃止

空港リムジン（県庁市役所前～秋田駅西口～秋田空港）

起 点 秋田県秋田市四ツ小屋字与左エ門川原364-3先

終 点 秋田県秋田市四ツ小屋字古川敷先

料 程 1.83km

起 点 秋田県秋田市雄和田草川字太田44-1先

終 点 秋田県秋田市雄和芝野新田字上谷地先

料 程 2.12km

起 点 秋田県秋田市雄和椿川字石坂上先

終 点 秋田県秋田市雄和椿川字川端562-1先

料 程 1.55km

起 点 秋田県秋田市雄和妙法字上大部56-1先

終 点 秋田県秋田市雄和平尾鳥字大巻先

料 程 5.433km

国際教養大学線（イオンモール秋田～御所野～国際教養大学）

起 点 秋田県秋田市四ツ小屋末戸松本字湯ノ沢先

終 点 秋田県秋田市河辺戸島字川苗代先

料 程 2.15km



空港リムジン（秋田駅東口～秋田自動車道～秋田空港）

起 点 秋田県秋田市河辺松測字松木台55-2先

終 点 秋田県秋田市河辺戸島字三嶽先

料 程 2.4km

起 点 秋田県秋田市河辺戸島字三嶽先

終 点 秋田県秋田市河辺戸島字三嶽先

料 程 0.38km

※秋田空港アクセス道路開通に伴い、当該道路に乗せ換え経路変更のため廃止
※系統の一本化のため、秋田駅東口発着空港リムジンの廃止

2. 廃止停留所

◎雄和市民センター前（秋田県秋田市妙法字上大部56-1先）

空港リムジン経路変更に伴い廃止

3. 廃止実施予定日

路線一部廃止

平成23年6月30日 空港リムジン（県庁市役所前～秋田駅西口～秋田空港）

国際教養大学線（イオンモール秋田～御所野～国際教養大学）

但し、アクセス道路が未完成の場合、完成後廃止

平成23年6月30日 空港リムジン（秋田駅東口～秋田自動車道～秋田空港）

停留所の廃止

平成23年6月30日 雄和市民センター前

但し、アクセス道路が未完成の場合、完成後廃止

4. 添付書類

廃止路線図

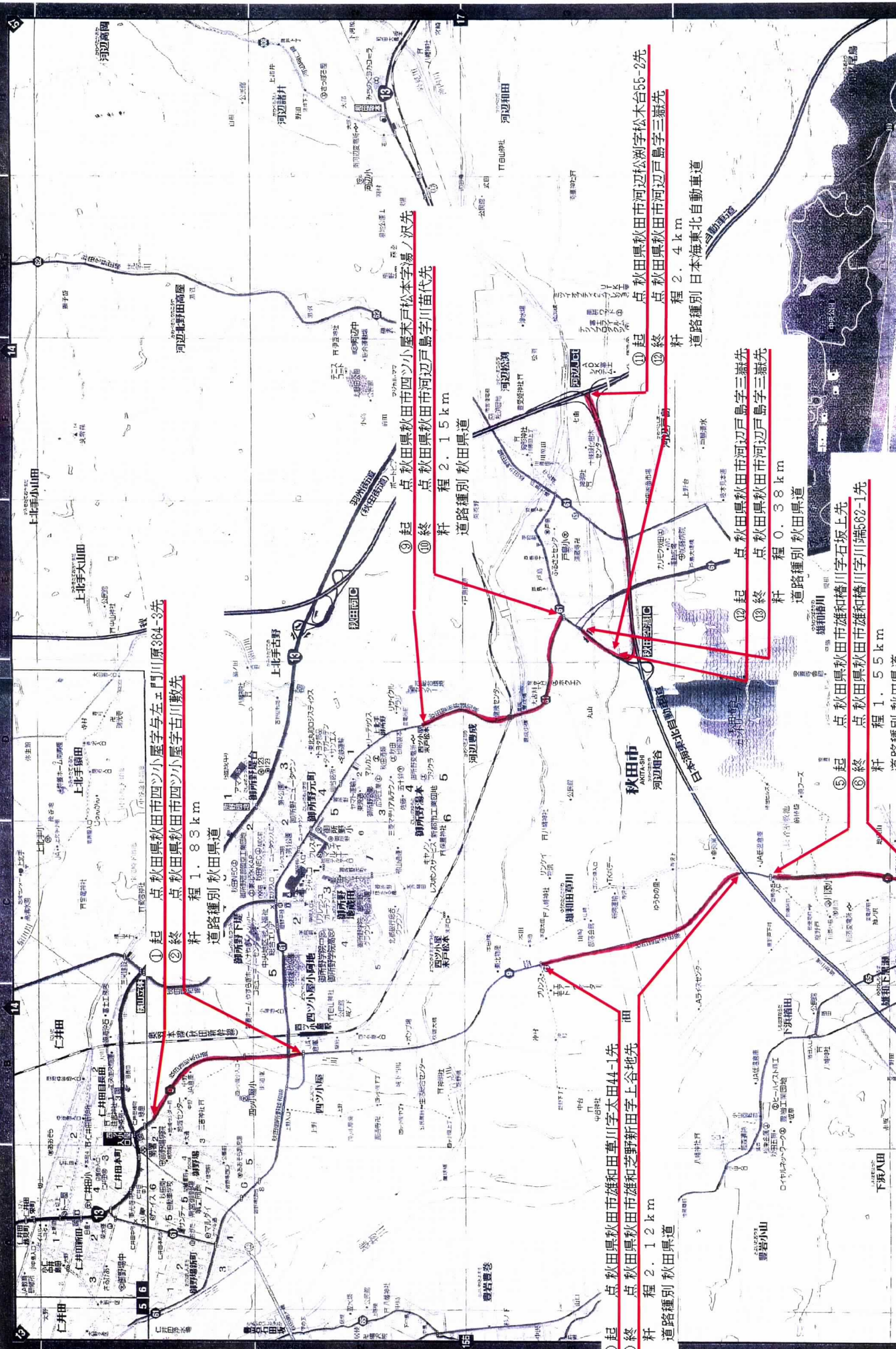
系統図

廃止停留所位置図

廃止路線図

No. 1

| | | | | | | | | | | | | | | | | | | | | | | | | | | | | | | | | | | | | | | | | | | | | | | | | | |
|-------|-------|-------|-------|-------|-------|-------|-------|-------|-------|-------|-------|-------|-------|-------|-------|-------|-------|-------|-------|-------|-------|-------|-------|-------|-------|-------|-------|-------|-------|-------|-------|-------|-------|-------|-------|-------|-------|-------|-------|-------|-------|-------|-------|-------|-------|-------|-------|-------|-------|
| ① 郵便局 | ② 郵便局 | ③ 郵便局 | ④ 郵便局 | ⑤ 郵便局 | ⑥ 郵便局 | ⑦ 郵便局 | ⑧ 郵便局 | ⑨ 郵便局 | ⑩ 郵便局 | ⑪ 郵便局 | ⑫ 郵便局 | ⑬ 郵便局 | ⑭ 郵便局 | ⑮ 郵便局 | ⑯ 郵便局 | ⑰ 郵便局 | ⑱ 郵便局 | ⑲ 郵便局 | ⑳ 郵便局 | ㉑ 郵便局 | ㉒ 郵便局 | ㉓ 郵便局 | ㉔ 郵便局 | ㉕ 郵便局 | ㉖ 郵便局 | ㉗ 郵便局 | ㉘ 郵便局 | ㉙ 郵便局 | ㉚ 郵便局 | ㉛ 郵便局 | ㉜ 郵便局 | ㉝ 郵便局 | ㉞ 郵便局 | ㉟ 郵便局 | ㊱ 郵便局 | ㊲ 郵便局 | ㊳ 郵便局 | ㊴ 郵便局 | ㊵ 郵便局 | ㊶ 郵便局 | ㊷ 郵便局 | ㊸ 郵便局 | ㊹ 郵便局 | ㊺ 郵便局 | ㊻ 郵便局 | ㊼ 郵便局 | ㊽ 郵便局 | ㊾ 郵便局 | ㊿ 郵便局 |
|-------|-------|-------|-------|-------|-------|-------|-------|-------|-------|-------|-------|-------|-------|-------|-------|-------|-------|-------|-------|-------|-------|-------|-------|-------|-------|-------|-------|-------|-------|-------|-------|-------|-------|-------|-------|-------|-------|-------|-------|-------|-------|-------|-------|-------|-------|-------|-------|-------|-------|



① 起 点 秋田県秋田市四ツ小屋字左エ門川原384-8先
 ② 終 点 秋田県秋田市四ツ小屋字古川敷先
 料 程 1.83 km
 道路種別 秋田県道

③ 起 点 秋田県秋田市四ツ小屋末戸松本字湯ノ沢先
 ④ 終 点 秋田県秋田市河辺戸島字川苗代先
 料 程 2.15 km
 道路種別 秋田県道

③ 起 点 秋田県秋田市雄和田草川字太田44-1先
 ④ 終 点 秋田県秋田市雄和芝野新田字上谷地先
 料 程 2.12 km
 道路種別 秋田県道

⑩ 起 点 秋田県秋田市河辺松瀬字松木台55-2先
 ⑪ 終 点 秋田県秋田市河辺戸島字三藏先
 料 程 2.4 km
 道路種別 日本海東北自動車道

⑫ 起 点 秋田県秋田市河辺戸島字三藏先
 ⑬ 終 点 秋田県秋田市河辺戸島字三藏先
 料 程 0.38 km
 道路種別 秋田県道

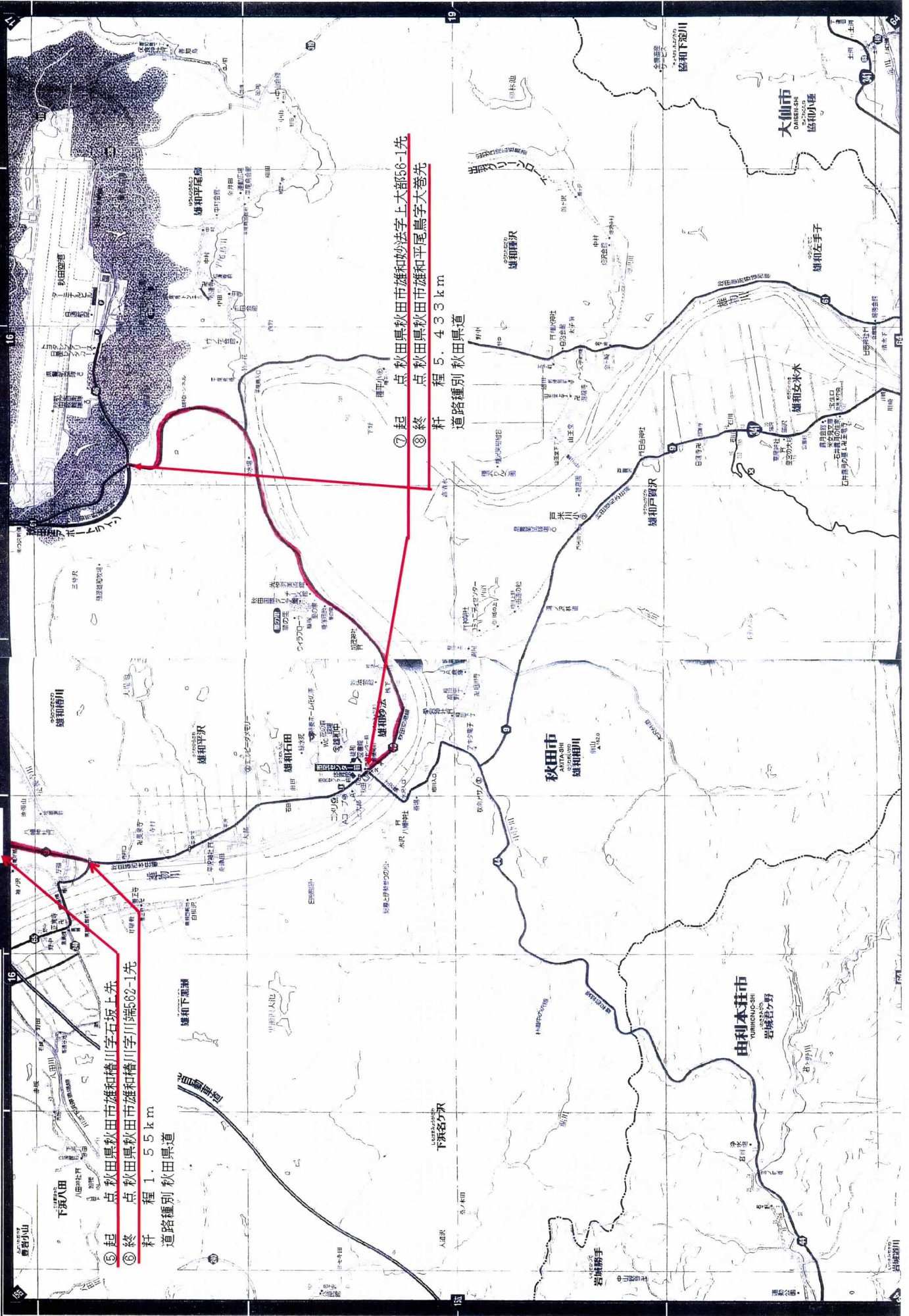
⑤ 起 点 秋田県秋田市雄和橋川字石坂上先
 ⑥ 終 点 秋田県秋田市雄和橋川字川端582-1先
 料 程 1.55 km
 道路種別 秋田県道

廃止路線図

No.2



- ① 一般国道
- ② 主要地方道
- ③ 一般地方道
- ④ 支線道路
- ⑤ 未開通道路
- ⑥ 踏切
- ⑦ 踏切付
- ⑧ 踏切なし
- ⑨ 踏切なし
- ⑩ 踏切なし
- ⑪ 踏切なし
- ⑫ 踏切なし
- ⑬ 踏切なし
- ⑭ 踏切なし
- ⑮ 踏切なし
- ⑯ 踏切なし
- ⑰ 踏切なし
- ⑱ 踏切なし
- ⑲ 踏切なし
- ⑳ 踏切なし
- ㉑ 踏切なし
- ㉒ 踏切なし
- ㉓ 踏切なし
- ㉔ 踏切なし
- ㉕ 踏切なし
- ㉖ 踏切なし
- ㉗ 踏切なし
- ㉘ 踏切なし
- ㉙ 踏切なし
- ㉚ 踏切なし
- ㉛ 踏切なし
- ㉜ 踏切なし
- ㉝ 踏切なし
- ㉞ 踏切なし
- ㉟ 踏切なし
- ㊱ 踏切なし
- ㊲ 踏切なし
- ㊳ 踏切なし
- ㊴ 踏切なし
- ㊵ 踏切なし
- ㊶ 踏切なし
- ㊷ 踏切なし
- ㊸ 踏切なし
- ㊹ 踏切なし
- ㊺ 踏切なし
- ㊻ 踏切なし
- ㊼ 踏切なし
- ㊽ 踏切なし
- ㊾ 踏切なし
- ㊿ 踏切なし



⑤ 起 点 秋田県秋田市雄和椿川字石坂上赤
 ⑥ 終 点 秋田県秋田市雄和椿川字端582-1先
 料 程 1.55 km
 道 路 種 別 秋 田 県 道

⑦ 起 点 秋田県秋田市雄和妙法字上大部58-1先
 ⑧ 終 点 秋田県秋田市雄和平尾鳥字大巻先
 料 程 5.43 km
 道 路 種 別 秋 田 県 道

No.1より



● 児童遊園地 ○ 銀行
 ○ NTT ○ 郵便局
 ○ 図書館 ○ 公民館
 ○ 公園 ○ 体育館
 ○ 公営住宅 ○ 福祉センター
 ○ 公園 ○ 公園
 ○ 公園 ○ 公園
 ○ 公園 ○ 公園

— 一般道 — 幹線道路
 — 主要幹線道路 — 高速道路
 — 新幹線 — 地下鉄
 — 有線電報線 — 電線

① 町界
 ② 市界
 ③ 道界
 ④ 学区界

⑤ 校区界
 ⑥ 校区界
 ⑦ 校区界

⑧ 校区界
 ⑨ 校区界
 ⑩ 校区界

⑪ 校区界
 ⑫ 校区界
 ⑬ 校区界

⑭ 校区界
 ⑮ 校区界
 ⑯ 校区界

⑰ 校区界
 ⑱ 校区界
 ⑲ 校区界

⑳ 校区界
 ㉑ 校区界
 ㉒ 校区界

㉓ 校区界
 ㉔ 校区界
 ㉕ 校区界

㉖ 校区界
 ㉗ 校区界
 ㉘ 校区界

㉙ 校区界
 ㉚ 校区界
 ㉛ 校区界

㉜ 校区界
 ㉝ 校区界
 ㉞ 校区界

㉟ 校区界
 ㊱ 校区界
 ㊲ 校区界

㊳ 校区界
 ㊴ 校区界
 ㊵ 校区界

㊶ 校区界
 ㊷ 校区界
 ㊸ 校区界

㊹ 校区界
 ㊺ 校区界
 ㊻ 校区界

㊼ 校区界
 ㊽ 校区界
 ㊾ 校区界

秋田自動車道
 下北自動車道
 上北自動車道

新藤田
 山形
 秋田中央
 秋田大橋

秋田駅前
 寺内
 外堀川

牛島町
 大町
 新町

新町
 新町
 新町

新町
 新町
 新町

新町
 新町
 新町

4
 57
 58
 59
 60
 61
 62
 63
 64

57
 58
 59
 60
 61
 62
 63
 64

1
 2
 3
 4
 5
 6
 7
 8
 9
 10
 11
 12
 13
 14
 15
 16
 17
 18
 19
 20
 21
 22
 23
 24
 25
 26
 27
 28
 29
 30
 31
 32
 33
 34
 35
 36
 37
 38
 39
 40
 41
 42
 43
 44
 45
 46
 47
 48
 49
 50
 51
 52
 53
 54
 55
 56
 57
 58
 59
 60
 61
 62
 63
 64

57
 58
 59
 60
 61
 62
 63
 64

57
 58
 59
 60
 61
 62
 63
 64

57
 58
 59
 60
 61
 62
 63
 64

57
 58
 59
 60
 61
 62
 63
 64

57
 58
 59
 60
 61
 62
 63
 64

57
 58
 59
 60
 61
 62
 63
 64

57
 58
 59
 60
 61
 62
 63
 64

57
 58
 59
 60
 61
 62
 63
 64

57
 58
 59
 60
 61
 62
 63
 64

57
 58
 59
 60
 61
 62
 63
 64

57
 58
 59
 60
 61
 62
 63
 64

57
 58
 59
 60
 61
 62
 63
 64

57
 58
 59
 60
 61
 62
 63
 64

57
 58
 59
 60
 61
 62
 63
 64

57
 58
 59
 60
 61
 62
 63
 64

57
 58
 59
 60
 61
 62
 63
 64

57
 58
 59
 60
 61
 62
 63
 64

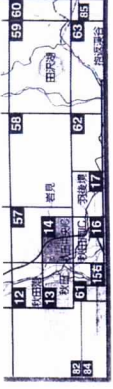
4 秋田中央インター

1 運行系統図

1:30,000



例
 秋田 空 港 線
 秋田駅前～秋田空港
 (県庁市役所前～秋田駅前)



- ① サービスエリア
- ② 休憩施設
- ③ 観光地
- ④ 温泉
- ⑤ 公園
- ⑥ 史跡・文化財
- ⑦ 公園
- ⑧ 公園
- ⑨ 公園
- ⑩ 公園
- ⑪ 公園
- ⑫ 公園
- ⑬ 公園
- ⑭ 公園
- ⑮ 公園
- ⑯ 公園
- ⑰ 公園
- ⑱ 公園
- ⑲ 公園
- ⑳ 公園
- ㉑ 公園
- ㉒ 公園
- ㉓ 公園
- ㉔ 公園
- ㉕ 公園
- ㉖ 公園
- ㉗ 公園
- ㉘ 公園
- ㉙ 公園
- ㉚ 公園
- ㉛ 公園
- ㉜ 公園
- ㉝ 公園
- ㉞ 公園
- ㉟ 公園
- ㊱ 公園
- ㊲ 公園
- ㊳ 公園
- ㊴ 公園
- ㊵ 公園
- ㊶ 公園
- ㊷ 公園
- ㊸ 公園
- ㊹ 公園
- ㊺ 公園
- ㊻ 公園
- ㊼ 公園
- ㊽ 公園
- ㊾ 公園
- ㊿ 公園

- ① モーターホテル
- ② エンターテインメント施設
- ③ 公園
- ④ 公園
- ⑤ 公園
- ⑥ 公園
- ⑦ 公園
- ⑧ 公園
- ⑨ 公園
- ⑩ 公園
- ⑪ 公園
- ⑫ 公園
- ⑬ 公園
- ⑭ 公園
- ⑮ 公園
- ⑯ 公園
- ⑰ 公園
- ⑱ 公園
- ⑲ 公園
- ⑳ 公園
- ㉑ 公園
- ㉒ 公園
- ㉓ 公園
- ㉔ 公園
- ㉕ 公園
- ㉖ 公園
- ㉗ 公園
- ㉘ 公園
- ㉙ 公園
- ㉚ 公園
- ㉛ 公園
- ㉜ 公園
- ㉝ 公園
- ㉞ 公園
- ㉟ 公園
- ㊱ 公園
- ㊲ 公園
- ㊳ 公園
- ㊴ 公園
- ㊵ 公園
- ㊶ 公園
- ㊷ 公園
- ㊸ 公園
- ㊹ 公園
- ㊺ 公園
- ㊻ 公園
- ㊼ 公園
- ㊽ 公園
- ㊾ 公園
- ㊿ 公園

- ① サービスエリア
- ② 休憩施設
- ③ 観光地
- ④ 温泉
- ⑤ 公園
- ⑥ 史跡・文化財
- ⑦ 公園
- ⑧ 公園
- ⑨ 公園
- ⑩ 公園
- ⑪ 公園
- ⑫ 公園
- ⑬ 公園
- ⑭ 公園
- ⑮ 公園
- ⑯ 公園
- ⑰ 公園
- ⑱ 公園
- ⑲ 公園
- ⑳ 公園
- ㉑ 公園
- ㉒ 公園
- ㉓ 公園
- ㉔ 公園
- ㉕ 公園
- ㉖ 公園
- ㉗ 公園
- ㉘ 公園
- ㉙ 公園
- ㉚ 公園
- ㉛ 公園
- ㉜ 公園
- ㉝ 公園
- ㉞ 公園
- ㉟ 公園
- ㊱ 公園
- ㊲ 公園
- ㊳ 公園
- ㊴ 公園
- ㊵ 公園
- ㊶ 公園
- ㊷ 公園
- ㊸ 公園
- ㊹ 公園
- ㊺ 公園
- ㊻ 公園
- ㊼ 公園
- ㊽ 公園
- ㊾ 公園
- ㊿ 公園

- ① サービスエリア
- ② 休憩施設
- ③ 観光地
- ④ 温泉
- ⑤ 公園
- ⑥ 史跡・文化財
- ⑦ 公園
- ⑧ 公園
- ⑨ 公園
- ⑩ 公園
- ⑪ 公園
- ⑫ 公園
- ⑬ 公園
- ⑭ 公園
- ⑮ 公園
- ⑯ 公園
- ⑰ 公園
- ⑱ 公園
- ⑲ 公園
- ⑳ 公園
- ㉑ 公園
- ㉒ 公園
- ㉓ 公園
- ㉔ 公園
- ㉕ 公園
- ㉖ 公園
- ㉗ 公園
- ㉘ 公園
- ㉙ 公園
- ㉚ 公園
- ㉛ 公園
- ㉜ 公園
- ㉝ 公園
- ㉞ 公園
- ㉟ 公園
- ㊱ 公園
- ㊲ 公園
- ㊳ 公園
- ㊴ 公園
- ㊵ 公園
- ㊶ 公園
- ㊷ 公園
- ㊸ 公園
- ㊹ 公園
- ㊺ 公園
- ㊻ 公園
- ㊼ 公園
- ㊽ 公園
- ㊾ 公園
- ㊿ 公園

- ① サービスエリア
- ② 休憩施設
- ③ 観光地
- ④ 温泉
- ⑤ 公園
- ⑥ 史跡・文化財
- ⑦ 公園
- ⑧ 公園
- ⑨ 公園
- ⑩ 公園
- ⑪ 公園
- ⑫ 公園
- ⑬ 公園
- ⑭ 公園
- ⑮ 公園
- ⑯ 公園
- ⑰ 公園
- ⑱ 公園
- ⑲ 公園
- ⑳ 公園
- ㉑ 公園
- ㉒ 公園
- ㉓ 公園
- ㉔ 公園
- ㉕ 公園
- ㉖ 公園
- ㉗ 公園
- ㉘ 公園
- ㉙ 公園
- ㉚ 公園
- ㉛ 公園
- ㉜ 公園
- ㉝ 公園
- ㉞ 公園
- ㉟ 公園
- ㊱ 公園
- ㊲ 公園
- ㊳ 公園
- ㊴ 公園
- ㊵ 公園
- ㊶ 公園
- ㊷ 公園
- ㊸ 公園
- ㊹ 公園
- ㊺ 公園
- ㊻ 公園
- ㊼ 公園
- ㊽ 公園
- ㊾ 公園
- ㊿ 公園

- ① サービスエリア
- ② 休憩施設
- ③ 観光地
- ④ 温泉
- ⑤ 公園
- ⑥ 史跡・文化財
- ⑦ 公園
- ⑧ 公園
- ⑨ 公園
- ⑩ 公園
- ⑪ 公園
- ⑫ 公園
- ⑬ 公園
- ⑭ 公園
- ⑮ 公園
- ⑯ 公園
- ⑰ 公園
- ⑱ 公園
- ⑲ 公園
- ⑳ 公園
- ㉑ 公園
- ㉒ 公園
- ㉓ 公園
- ㉔ 公園
- ㉕ 公園
- ㉖ 公園
- ㉗ 公園
- ㉘ 公園
- ㉙ 公園
- ㉚ 公園
- ㉛ 公園
- ㉜ 公園
- ㉝ 公園
- ㉞ 公園
- ㉟ 公園
- ㊱ 公園
- ㊲ 公園
- ㊳ 公園
- ㊴ 公園
- ㊵ 公園
- ㊶ 公園
- ㊷ 公園
- ㊸ 公園
- ㊹ 公園
- ㊺ 公園
- ㊻ 公園
- ㊼ 公園
- ㊽ 公園
- ㊾ 公園
- ㊿ 公園

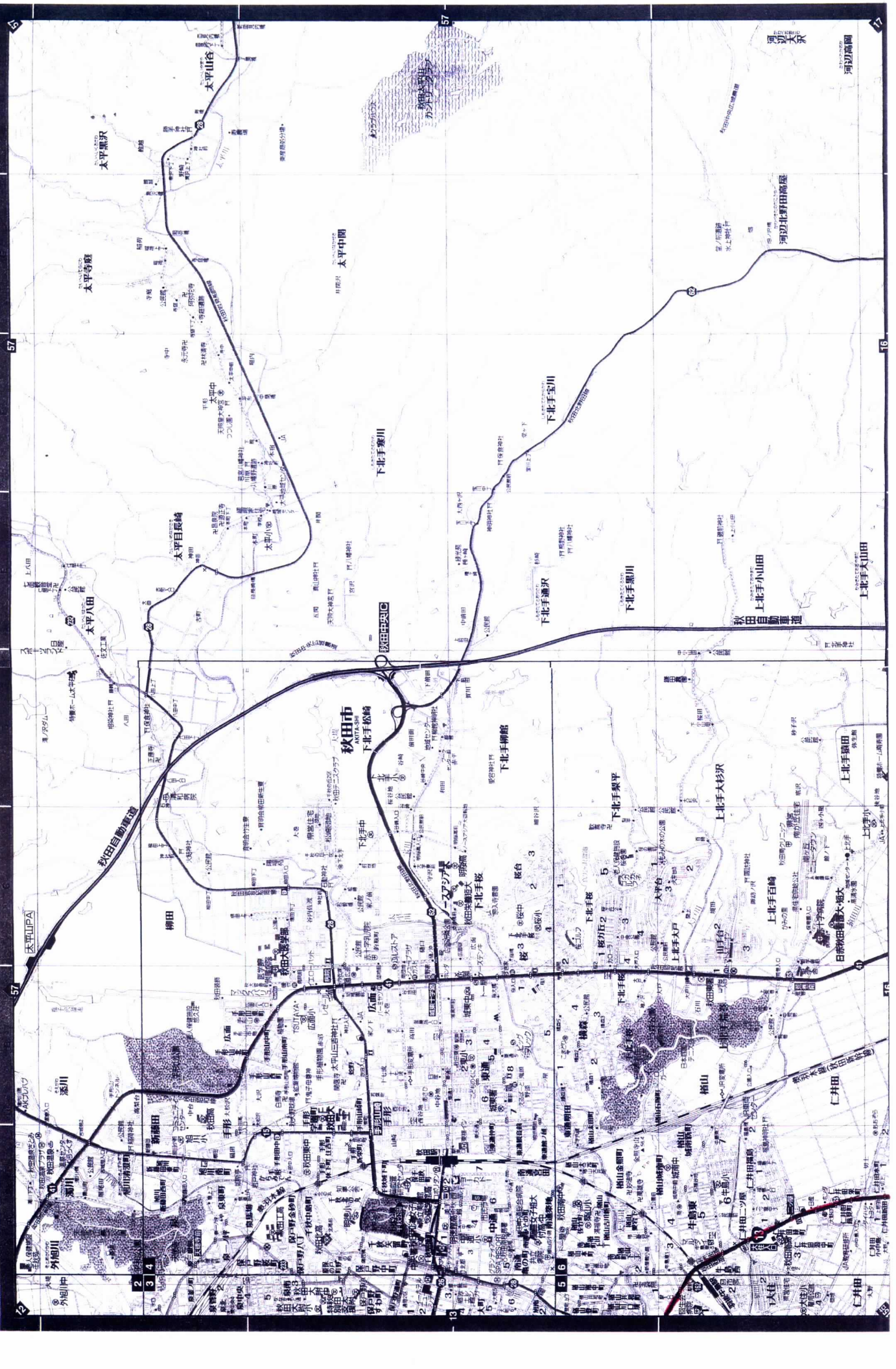
- ① サービスエリア
- ② 休憩施設
- ③ 観光地
- ④ 温泉
- ⑤ 公園
- ⑥ 史跡・文化財
- ⑦ 公園
- ⑧ 公園
- ⑨ 公園
- ⑩ 公園
- ⑪ 公園
- ⑫ 公園
- ⑬ 公園
- ⑭ 公園
- ⑮ 公園
- ⑯ 公園
- ⑰ 公園
- ⑱ 公園
- ⑲ 公園
- ⑳ 公園
- ㉑ 公園
- ㉒ 公園
- ㉓ 公園
- ㉔ 公園
- ㉕ 公園
- ㉖ 公園
- ㉗ 公園
- ㉘ 公園
- ㉙ 公園
- ㉚ 公園
- ㉛ 公園
- ㉜ 公園
- ㉝ 公園
- ㉞ 公園
- ㉟ 公園
- ㊱ 公園
- ㊲ 公園
- ㊳ 公園
- ㊴ 公園
- ㊵ 公園
- ㊶ 公園
- ㊷ 公園
- ㊸ 公園
- ㊹ 公園
- ㊺ 公園
- ㊻ 公園
- ㊼ 公園
- ㊽ 公園
- ㊾ 公園
- ㊿ 公園

- ① サービスエリア
- ② 休憩施設
- ③ 観光地
- ④ 温泉
- ⑤ 公園
- ⑥ 史跡・文化財
- ⑦ 公園
- ⑧ 公園
- ⑨ 公園
- ⑩ 公園
- ⑪ 公園
- ⑫ 公園
- ⑬ 公園
- ⑭ 公園
- ⑮ 公園
- ⑯ 公園
- ⑰ 公園
- ⑱ 公園
- ⑲ 公園
- ⑳ 公園
- ㉑ 公園
- ㉒ 公園
- ㉓ 公園
- ㉔ 公園
- ㉕ 公園
- ㉖ 公園
- ㉗ 公園
- ㉘ 公園
- ㉙ 公園
- ㉚ 公園
- ㉛ 公園
- ㉜ 公園
- ㉝ 公園
- ㉞ 公園
- ㉟ 公園
- ㊱ 公園
- ㊲ 公園
- ㊳ 公園
- ㊴ 公園
- ㊵ 公園
- ㊶ 公園
- ㊷ 公園
- ㊸ 公園
- ㊹ 公園
- ㊺ 公園
- ㊻ 公園
- ㊼ 公園
- ㊽ 公園
- ㊾ 公園
- ㊿ 公園

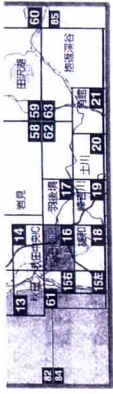
- ① サービスエリア
- ② 休憩施設
- ③ 観光地
- ④ 温泉
- ⑤ 公園
- ⑥ 史跡・文化財
- ⑦ 公園
- ⑧ 公園
- ⑨ 公園
- ⑩ 公園
- ⑪ 公園
- ⑫ 公園
- ⑬ 公園
- ⑭ 公園
- ⑮ 公園
- ⑯ 公園
- ⑰ 公園
- ⑱ 公園
- ⑲ 公園
- ⑳ 公園
- ㉑ 公園
- ㉒ 公園
- ㉓ 公園
- ㉔ 公園
- ㉕ 公園
- ㉖ 公園
- ㉗ 公園
- ㉘ 公園
- ㉙ 公園
- ㉚ 公園
- ㉛ 公園
- ㉜ 公園
- ㉝ 公園
- ㉞ 公園
- ㉟ 公園
- ㊱ 公園
- ㊲ 公園
- ㊳ 公園
- ㊴ 公園
- ㊵ 公園
- ㊶ 公園
- ㊷ 公園
- ㊸ 公園
- ㊹ 公園
- ㊺ 公園
- ㊻ 公園
- ㊼ 公園
- ㊽ 公園
- ㊾ 公園
- ㊿ 公園

- ① サービスエリア
- ② 休憩施設
- ③ 観光地
- ④ 温泉
- ⑤ 公園
- ⑥ 史跡・文化財
- ⑦ 公園
- ⑧ 公園
- ⑨ 公園
- ⑩ 公園
- ⑪ 公園
- ⑫ 公園
- ⑬ 公園
- ⑭ 公園
- ⑮ 公園
- ⑯ 公園
- ⑰ 公園
- ⑱ 公園
- ⑲ 公園
- ⑳ 公園
- ㉑ 公園
- ㉒ 公園
- ㉓ 公園
- ㉔ 公園
- ㉕ 公園
- ㉖ 公園
- ㉗ 公園
- ㉘ 公園
- ㉙ 公園
- ㉚ 公園
- ㉛ 公園
- ㉜ 公園
- ㉝ 公園
- ㉞ 公園
- ㉟ 公園
- ㊱ 公園
- ㊲ 公園
- ㊳ 公園
- ㊴ 公園
- ㊵ 公園
- ㊶ 公園
- ㊷ 公園
- ㊸ 公園
- ㊹ 公園
- ㊺ 公園
- ㊻ 公園
- ㊼ 公園
- ㊽ 公園
- ㊾ 公園
- ㊿ 公園

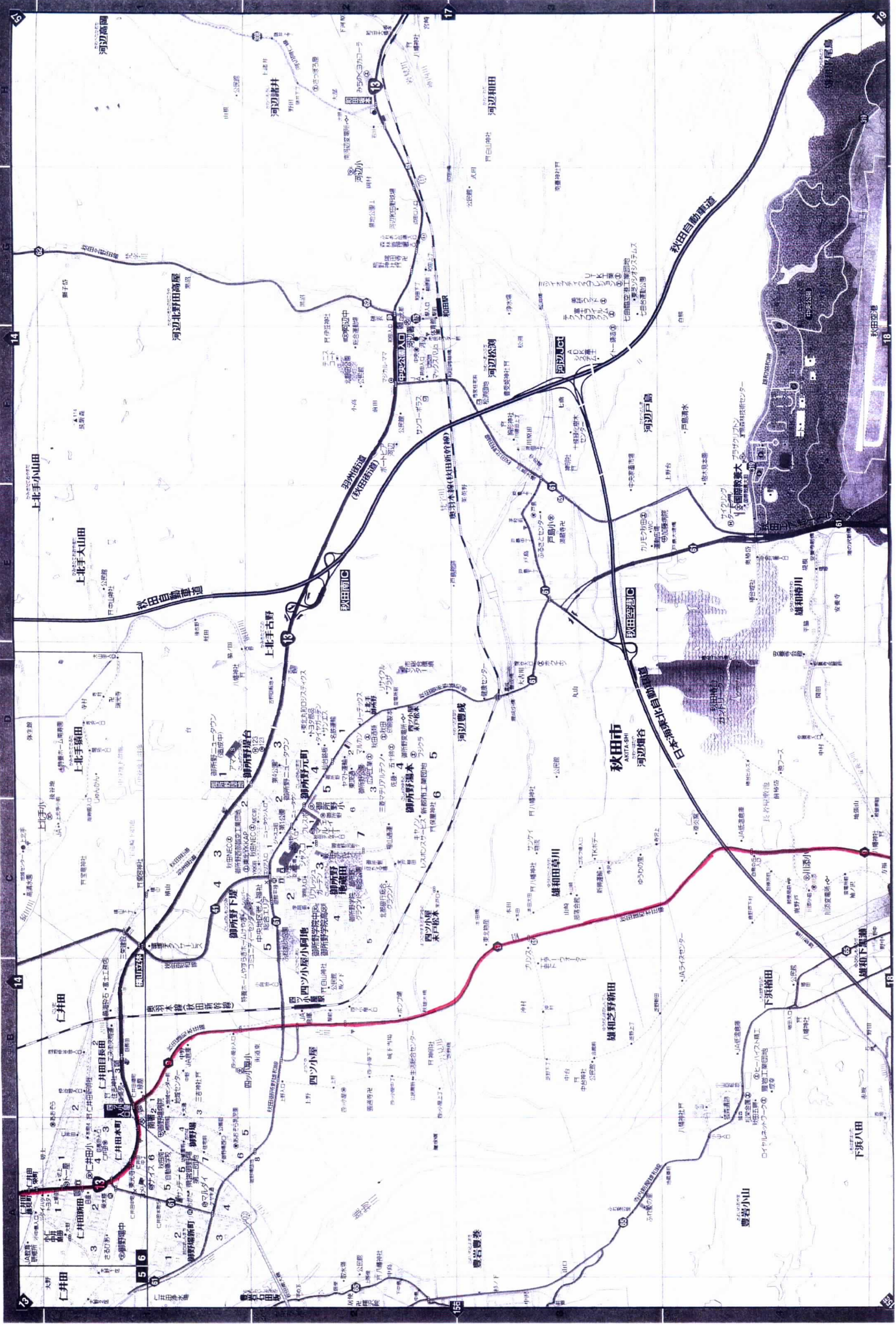
- ① サービスエリア
- ② 休憩施設
- ③ 観光地
- ④ 温泉
- ⑤ 公園
- ⑥ 史跡・文化財
- ⑦ 公園
- ⑧ 公園
- ⑨ 公園
- ⑩ 公園
- ⑪ 公園
- ⑫ 公園
- ⑬ 公園
- ⑭ 公園
- ⑮ 公園
- ⑯ 公園
- ⑰ 公園
- ⑱ 公園
- ⑲ 公園
- ⑳ 公園
- ㉑ 公園
- ㉒ 公園
- ㉓ 公園
- ㉔ 公園
- ㉕ 公園
- ㉖ 公園
- ㉗ 公園
- ㉘ 公園
- ㉙ 公園
- ㉚ 公園
- ㉛ 公園
- ㉜ 公園
- ㉝ 公園
- ㉞ 公園
- ㉟ 公園
- ㊱ 公園
- ㊲ 公園
- ㊳ 公園
- ㊴ 公園
- ㊵ 公園
- ㊶ 公園
- ㊷ 公園
- ㊸ 公園
- ㊹ 公園
- ㊺ 公園
- ㊻ 公園
- ㊼ 公園
- ㊽ 公園
- ㊾ 公園
- ㊿ 公園



運行系統図②

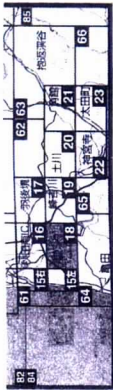


- 国道
- 主要地方道
- 一般道
- 河川
- 湖沼
- 公園
- 神社
- 寺
- 学校
- 病院
- 公共施設
- 商業施設
- 住宅
- 緑地
- 農地
- 森林
- 水田
- 雑草地
- 未利用地
- 不明



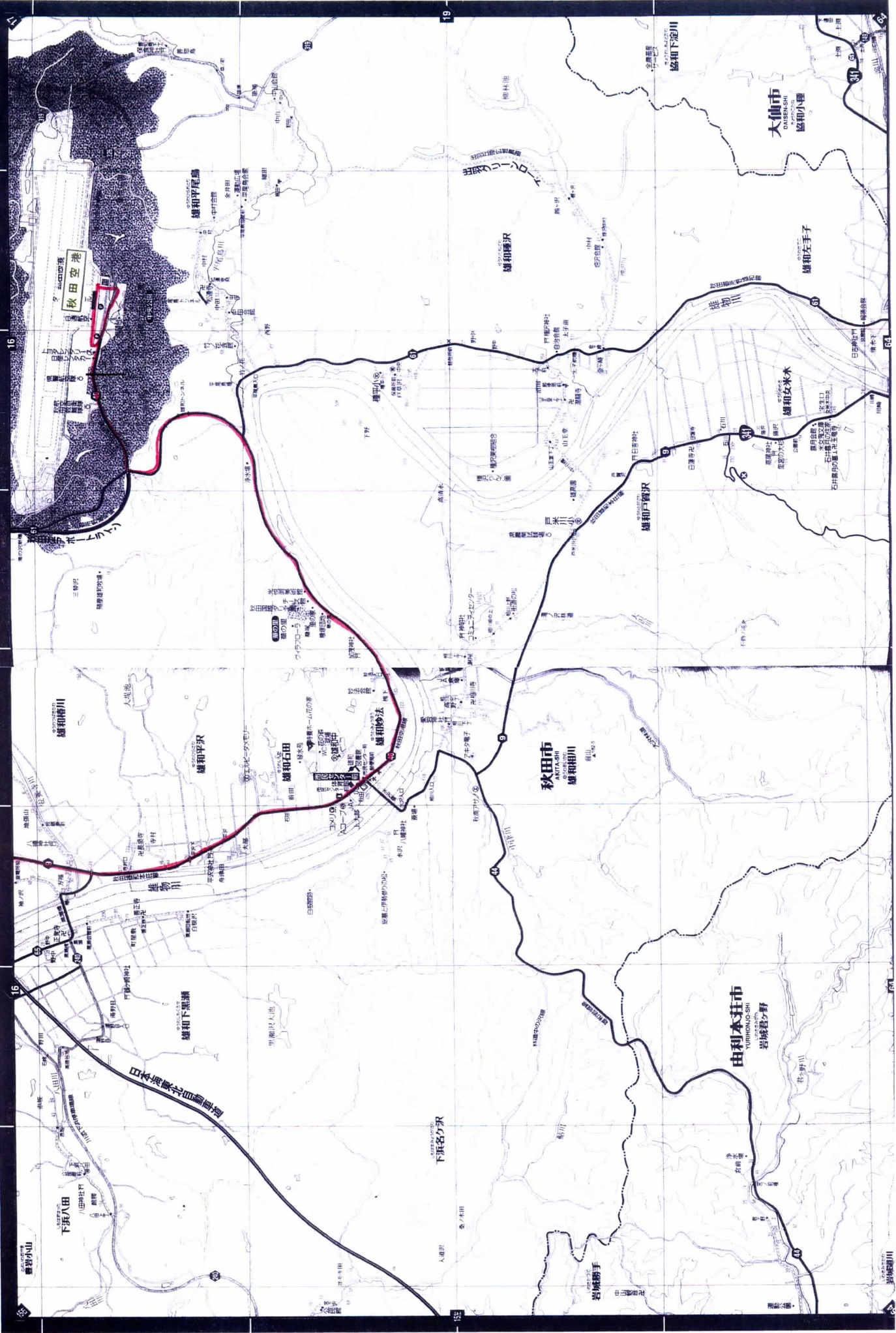
運行系統図③





- ① 秋田空港
- ② 雄和石田
- ③ 雄和妙法
- ④ 雄和左子
- ⑤ 雄和女木
- ⑥ 雄和下黒瀬
- ⑦ 雄和川
- ⑧ 雄和町
- ⑨ 雄和町
- ⑩ 雄和町
- ⑪ 雄和町
- ⑫ 雄和町
- ⑬ 雄和町
- ⑭ 雄和町
- ⑮ 雄和町
- ⑯ 雄和町
- ⑰ 雄和町
- ⑱ 雄和町
- ⑲ 雄和町
- ⑳ 雄和町
- ㉑ 雄和町
- ㉒ 雄和町
- ㉓ 雄和町
- ㉔ 雄和町
- ㉕ 雄和町
- ㉖ 雄和町
- ㉗ 雄和町
- ㉘ 雄和町
- ㉙ 雄和町
- ㉚ 雄和町
- ㉛ 雄和町
- ㉜ 雄和町
- ㉝ 雄和町
- ㉞ 雄和町
- ㉟ 雄和町
- ㊱ 雄和町
- ㊲ 雄和町
- ㊳ 雄和町
- ㊴ 雄和町
- ㊵ 雄和町
- ㊶ 雄和町
- ㊷ 雄和町
- ㊸ 雄和町
- ㊹ 雄和町
- ㊺ 雄和町
- ㊻ 雄和町
- ㊼ 雄和町
- ㊽ 雄和町
- ㊾ 雄和町
- ㊿ 雄和町

1 運行系統図④



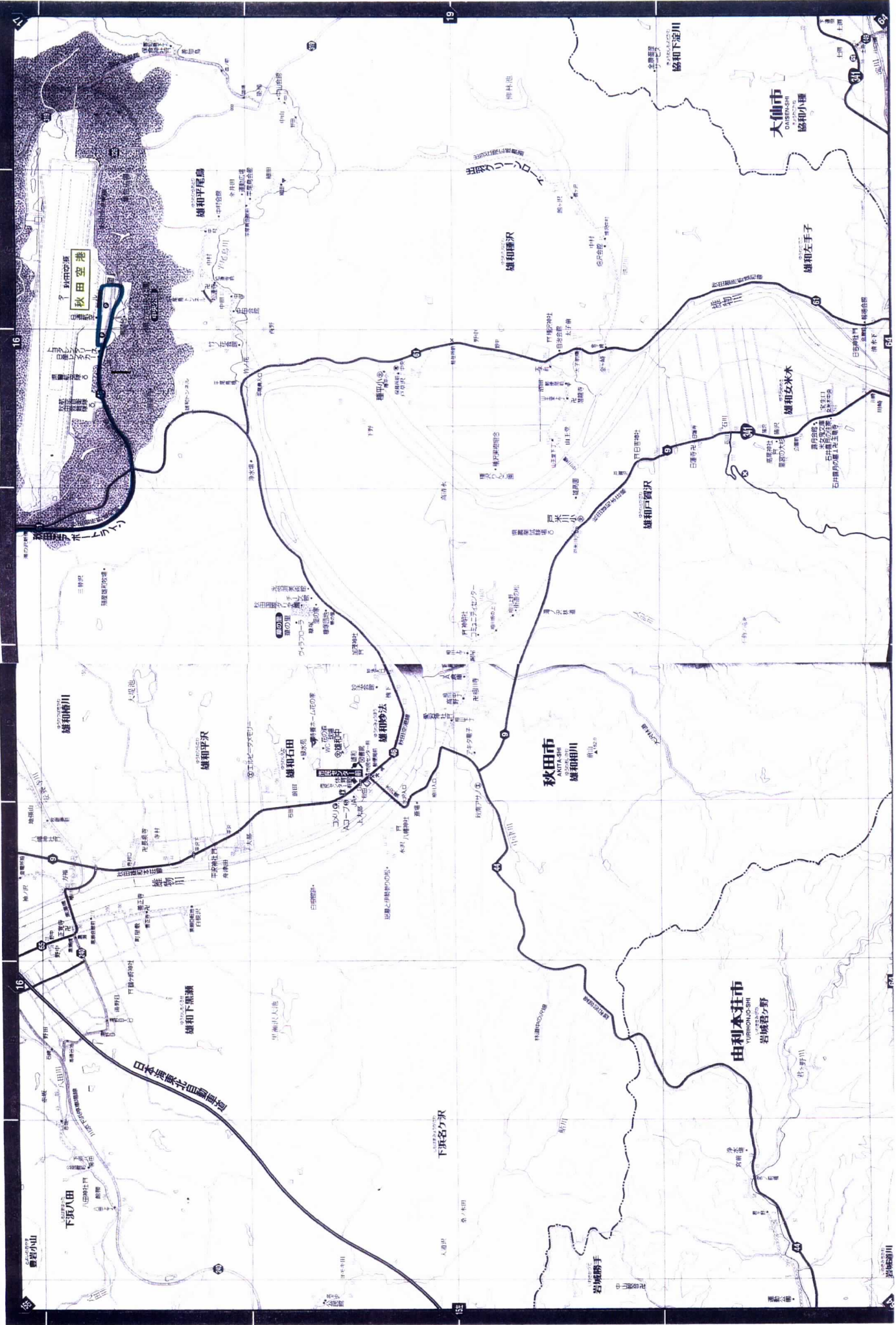
| | | | | |
|----|----|----|----|----|
| 61 | 62 | 63 | 64 | 65 |
| 15 | 16 | 17 | 18 | 19 |
| 20 | 21 | 22 | 23 | |

- ① 秋田空港
- ② 秋田駅
- ③ 雄和駅
- ④ 雄和中央駅
- ⑤ 雄和石田駅
- ⑥ 雄和妙法駅
- ⑦ 雄和戸巻駅
- ⑧ 雄和女木駅
- ⑨ 雄和左子駅
- ⑩ 雄和下深川駅
- ⑪ 下深川駅
- ⑫ 岩城勝手駅
- ⑬ 由利本荘駅
- ⑭ 下深川駅
- ⑮ 雄和駅
- ⑯ 雄和中央駅
- ⑰ 雄和石田駅
- ⑱ 雄和妙法駅
- ⑲ 雄和戸巻駅
- ⑳ 雄和女木駅
- ㉑ 雄和左子駅
- ㉒ 雄和下深川駅
- ㉓ 下深川駅
- ㉔ 岩城勝手駅
- ㉕ 由利本荘駅

- 市役所
- 町役所
- 支庁役所
- 市立病院
- 町立病院
- 支庁立病院
- 市立図書館
- 町立図書館
- 支庁立図書館
- 市立公民館
- 町立公民館
- 支庁立公民館
- 市立体育館
- 町立体育館
- 支庁立体育館
- 市立公園
- 町立公園
- 支庁立公園
- 市立児童館
- 町立児童館
- 支庁立児童館
- 市立青少年センター
- 町立青少年センター
- 支庁立青少年センター
- 市立公民館
- 町立公民館
- 支庁立公民館
- 市立体育館
- 町立体育館
- 支庁立体育館
- 市立公園
- 町立公園
- 支庁立公園
- 市立児童館
- 町立児童館
- 支庁立児童館
- 市立青少年センター
- 町立青少年センター
- 支庁立青少年センター

- 市立公民館
- 町立公民館
- 支庁立公民館
- 市立体育館
- 町立体育館
- 支庁立体育館
- 市立公園
- 町立公園
- 支庁立公園
- 市立児童館
- 町立児童館
- 支庁立児童館
- 市立青少年センター
- 町立青少年センター
- 支庁立青少年センター

運行系統図③



廃止停留所位置図

